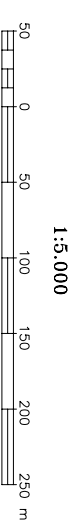
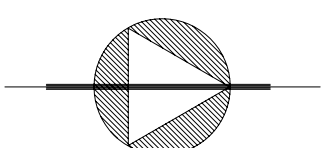





NORTE



COLEGIO OFICIAL DE INGENIEROS TÉCNICOS EN TOPOGRAFÍA ALMERÍA	
VISADOS	
COLEGADO : 4499 VISADO : VE2008-74	
FECHA : 19 DICIEMBRE 2008	
LEYENDA	
	Suelo Uso Urbanístico P.O.R.N 1.994
	Suelo Uso Urbanístico P.O.R.N 2.008



UTM S.L.P.

Urb. Topografía Medioambiente S.L.P.

Tel: 950 268 303 / Fax: 950 260 902 / Movil: 649 850 285

TRABAJO	SITUACION
EVOLUCION AREAS PROTECCION P.N CABO DE GATA-NIJAR	AGUAMARCA, P.N CABO DE GATA-NIJAR
TITULO PLANO	T.M DE NIJAR, ALMERIA
ORTOFOTO PNOA	
ESCALA:	
1:5.000	

PETICIONARIO
ASOCIACION SALVEMOS MOJACAR Y OTROS
FECHA:
SEPTIEMBRE 08
HQJA No.
8.2/S109-08

EL INGENIERO TECNICO
Fdo. JOSE CAYUELA OLIVENCIA
COLEGIADO No. 4.499